









- Legende
-  proj. Fahrbahn
 -  proj. Trottoir
 -  proj. Gewässer
 -  proj. Grünfläche
 -  proj. Böschung
 -  befestigte Flächen (orientierender Charakter)
 -  Projektgrenze Fahrbahn / Gewässer
 -  proj. Bachschwellen

Gemeinde Reigoldswil

Kantonsstrasse Unterbiebl
 Erneuerung und Ausbau
 Gewässerkorrektur der Hinteren Frenke und
 Ersatz AIB Abwasserkanal

Dorfplatz - Ziefenstrasse Nr. 5
 Axe 272, BP 78/10 - BP 86/130



Bau- und Umweltschutzdirektion
 Kanton Basel-Landschaft

Tiefbauamt

Übersichtsplan
 Situation M = 1 : 2'500

